



Qu'est-ce qu'un fort Séré de Rivières ?

Le fort de Feyzin est reconnu par les spécialistes des fortifications comme un des meilleurs exemples du style "Séré de Rivières". Sa forme est très marquée : il est ouvert vers la ville à défendre et en pointe vers l'éventuel assaillant.

A > Le glacis

Le terrain à l'extérieur des fossés est en pente douce avec une inclinaison reprenant celle des banquettes d'infanterie afin d'optimiser les tirs et mieux repousser les assauts. En période de paix le glacis est légèrement boisé (les arbres sont abattus en cas de conflit. Le bois sert à étayer les ouvrages, renforcer les défenses...).

B > Les éléments défensifs du fort en partie haute

Les pièces d'artillerie lourde sont positionnées sur des plates-formes à ciel ouvert (madriers de bois, pan incliné) et orientées pour des missions de défense bien précises. Les batteries protègent d'ouest en est : le fort de Champvillars à Irigny et le passage entre les deux forts, la RN7, Solaize, Saint-Symphorien-d'Ozon, la plaine de l'Ozon et son débouché, et enfin le fort de Corbas et l'intervalle entre les deux forts.

C > Au niveau intermédiaire : les casernements

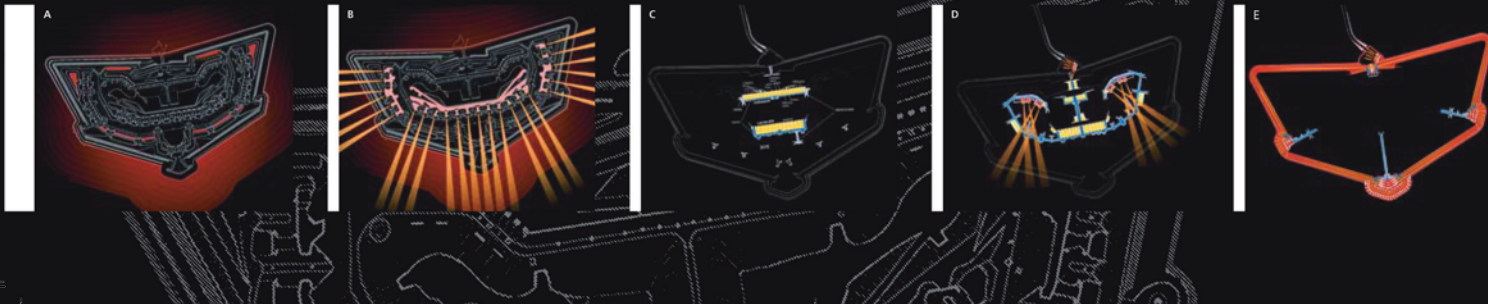
Le fort devait pouvoir loger 850 soldats en temps de guerre, et une garnison réduite en temps de paix. Depuis le centre du fort, des gaines et couloirs permettent des accès directs à la surface comme aux parties internes de l'ouvrage.

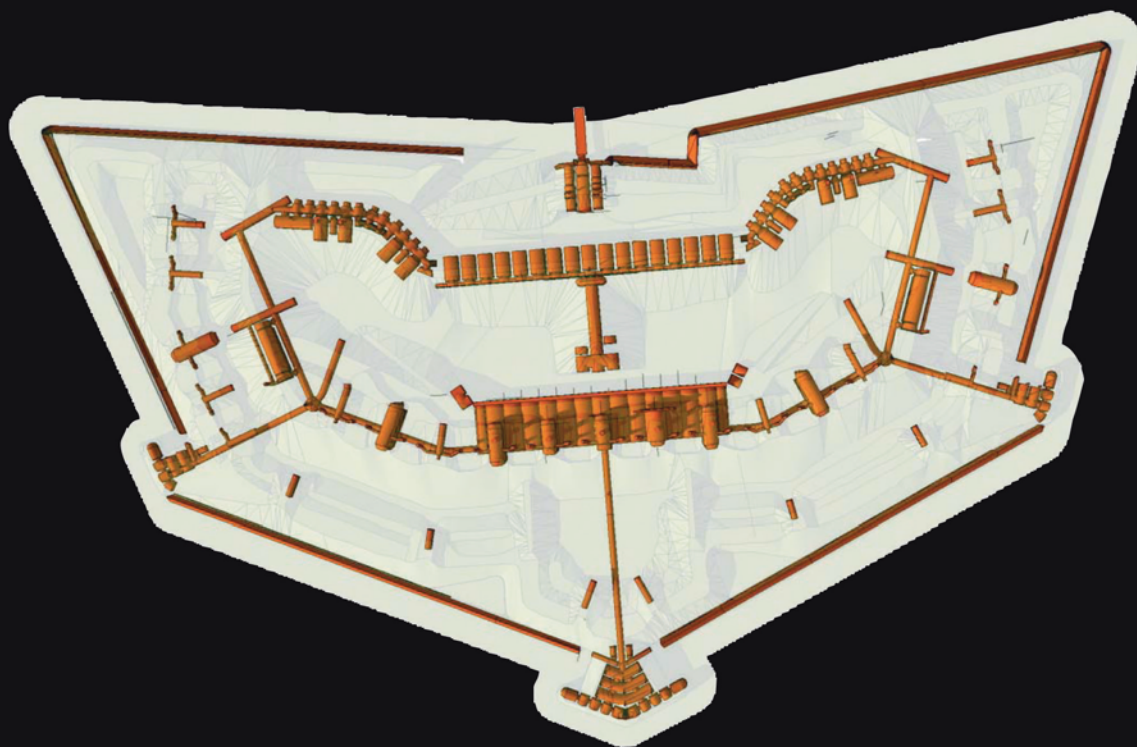
D > Au niveau du sol naturel

A ce niveau se situent un ensemble de pièces destinées d'une part à la défense du glacis et de l'entrée, et d'autre part des pièces liées au fonctionnement même de la vie du fort. Le couloir de circulation principal est l'espace faisant le lien avec l'ensemble des éléments desservant le fort et les gros magasins de stockage des projectiles. On trouve également à ce niveau les écuries.

E > Au niveau des fossés : les caponnières

Au bout de longues galeries d'accès figurent les éléments de défense rapprochée du fort. Les caponnières sont les éléments bâtis les plus impressionnants du fort. L'une des originalités du fort de Feyzin est l'existence d'une caponnière doublée à deux batteries de trois pièces.





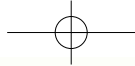
Le fort de Feyzin et la Fondation du Patrimoine

Créée en 1996, la Fondation du Patrimoine s'est donnée pour mission de sauvegarder et valoriser les nombreux trésors de nos villes et villages, ce patrimoine de proximité non protégé par l'Etat. Grâce au mécénat de la Fondation Total, le fort de Feyzin a bénéficié en 2007 d'un financement pour la restauration de son bâtiment d'entrée et l'aménagement de quatre salles à l'intérieur. La réhabilitation du pavillon d'entrée a été inaugurée en avril 2009. Une deuxième phase de restauration est actuellement en cours de discussion entre la Fondation du Patrimoine et la ville de Feyzin.

le fort 
VILLE DE FEYZIN

Hôtel de Ville

18, rue de la Mairie 69552 Feyzin
Tél : 04 72 21 46 00 - Fax : 04 72 21 46 01
courrier@ville-feyzin.fr



le fort

VILLE DE FEYZIN





Pourquoi un fort à Feyzin ?

Le fort de Feyzin a été construit entre 1875 et 1877.

Sa position sur ce site s'explique par l'histoire des fortifications et des lignes de défense de la ville de Lyon.



Lyon avant 1870

Les défenses suivent l'extension de Lyon au fil de l'Histoire. Le système de défense "Rohault de Fleury" érigé entre 1831 et 1860 suit les contours actuels de la ville de Lyon.



La défaite de 1870 et le changement de contexte

En 1872, la France perd l'Alsace et la Lorraine. L'Italie, l'Autriche, et l'Allemagne s'unissent et forment la Triplice constituant ainsi une menace d'invasion sur tout l'est des frontières françaises (l'Autriche par le Tyrol, l'Italie par le Piémont). Lyon, lieu stratégique, devient un grand camp retranché.



La 3^{ème} ligne de défense de Lyon : la ceinture des forts détachés

Entre 1874 et 1893 l'armée française décide d'ériger une ceinture de forts détachés pour renforcer la protection militaire de la ville face à la menace d'invasion italienne. C'est le général Séré de Rivières qui est chargé de mener à bien ce projet. Ce système de défense, basé sur une occupation des points hauts est élaboré en fonction de la portée des canons (apparition des canons de 155 d'une portée d'environ 9000 m.), afin de permettre à chaque fort de défendre son voisin. Le Fort de Feyzin organise la défense de Lyon vers le sud, et possède donc une importance prééminente dans ce système.

Le général Séré de Rivières

Polytechnicien né à Albi le 20 mai 1815, Raymond Séré de Rivières prend en juin 1873 le poste de secrétaire du Comité de défense. Le système qu'il préconise est adopté à l'unanimité par le Comité de défense. Nommé chef du génie au Ministère de la guerre, il sera chargé d'en assurer l'application. Le système qui porte son nom sera réalisé entre 1874 et 1893, avec la construction de 400 ouvrages fortifiés entre Dunkerque et Nice. Il décède à Paris le 16 février 1895.



Le fort, propriété de la commune

Bien que construit pour faire la guerre, le Fort de Feyzin sera finalement utilisé essentiellement en tant que garnison par l'armée, puis par la gendarmerie nationale, pendant 120 ans. La commune devient

propriétaire au mois de juillet 2003 de ce site exceptionnel.

Un site hors du commun



Dans 26 hectares d'espace boisé de grande qualité (grand nombre d'espèces végétales et animales), le fort représente une surface bâtie de 22.000 m² totalement dissimulée sous la végétation et donc pratiquement invisible de l'extérieur.

Un bâti particulièrement bien conservé

Malgré l'âge du bâtiment et les années de flottement consécutives au départ de l'armée et qui ont laissé place à des actes de vandalisme, le bâti est particulièrement sain, preuve de la qualité de la construction. Le fort de Feyzin est typique du style Séré de Rivières et recèle un certain nombre d'éléments architecturaux remarquables comme le pont roulant longitudinal, les galeries couvertes de tir indirect, les poudrières, la façade typique du cavalier ou encore les caponnières.

Un potentiel extraordinaire en plein centre de la commune

Ce site (le fort et le bois) occupe une position stratégique, sur le point le plus haut, en plein cœur de la commune, entre plusieurs quartiers d'habitation et le plateau des Grandes Terres.

Le fort représente un potentiel extraordinaire pour Feyzin mais également un formidable défi d'aménagement pour les années à venir.





Vers une ouverture au plus grand nombre

Le fort est actuellement ouvert ponctuellement au public de Feyzin et d'ailleurs. Une réflexion globale se poursuit avec différents partenaires pour étudier les aménagements et utilisations possibles.

Les bois du fort ouverts à tous

Après la clôture de l'enceinte du fort réalisée en 2004, un travail de mise en valeur de l'espace boisé a été mené avec l'ONF. Plusieurs sentiers ont été aménagés dans les bois autour du fort, dont un parcours botanique conçu en 2005 avec l'association Naturama. Les Feyzinois peuvent désormais profiter de cet espace naturel de qualité.



Un fort en balade

Depuis 2006, le fort de Feyzin accueille le fort en bal(l)ade, journée festive et familiale durant laquelle des artistes de rue, musiciens, compagnies de théâtre, s'approprient l'ancien site militaire pour offrir aux plus de 2000 visiteurs annuels une promenade ludique et culturelle. Le fort de Feyzin se dévoile également au public lors des journées européennes du patrimoine, à travers des balades et visites guidées.

Un fort pour la paix

Actuellement, les vastes espaces du fort sont utilisés en partie par l'institut Bioforce pour des formations en action humanitaire et coopération internationale. Un projet est en cours d'élaboration pour pérenniser cette utilisation, et dédier à la paix un fort initialement construit pour faire la guerre.

Une réflexion à long terme

Le fort de Feyzin fait l'objet d'une étude de programmation pour penser son devenir sur le long terme. Et les idées d'aménagements ne manquent pas pour ce site exceptionnel et très étendu. Transformer les bois du fort en un grand parc urbain, aménager un centre équestre, organiser des courses d'orientation... Un grand projet de base de loisirs qui permettrait aux Feyzinois de véritablement s'approprier "leur" fort.

